

ANEXO IV
ESTADO DE REDES
MATERIALES QUE LAS COMPONEN

El presente Anexo presenta el relevamiento del estado de las redes distribuidoras y colectoras correspondientes al ámbito de concesión, desagregado por zonas y localidades de la provincia de Mendoza, con sus respectivas longitudes expresadas en metros. Y también los materiales que componen dichas redes.

ESTADO DE REDES DISTRIBUIDORAS

ZONA/LOCALIDAD	BUENO	DESCONOCIDO	MALO	REGULAR	TOTAL GENERAL
ALTA MONTAÑA Y USPALLATA	57.808	6.314	1.586	8.492	74.200
LAS CUEVAS	2.248				2.248
LOS PENITENTES	3.261	406			3.667
POLVAREDAS		2.655			2.655
PUENTE DEL INCA		3.253			3.253
USPALLATA	52.299		1.586	8.492	62.376
GRAN MENDOZA	1.775.768	279	603.733	410.138	2.789.919
COLONIA MOLINA	12.929		23		12.951
GRAN MENDOZA	1.762.840	279	603.710	410.138	2.776.967
LAVALLE	316.787			2.167	318.953
COSTA DE ARAUJO	42.131			1.569	43.700
LAVALLE	274.655			598	275.253
UGARTECHE	31.454		37	1.276	32.767
UGARTECHE	31.454		37	1.276	32.767
ZONA CENTRO	330.599	955	39.005	12.877	383.436
CHILECITO-PAREditas	50.231		151	4.266	54.648
COLONIA LAS ROSAS	27.786		116		27.901
SAN CARLOS	141.450	955	35.850	2.605	180.860
TUNUYÁN	111.133		2.889	6.006	120.027
ZONA ESTE	798.574	68.684	36.229	31.968	935.455
12 DE OCTUBRE	3.221	224			3.445
BARRIO CHIVILCOY	2.658				2.658
CHAPANAY	35.286	206	1.160	580	37.232
LA PAZ	71.587	2.975	7.685	14.174	96.421
LAS CATITAS-LA DORMIDA	61.674	16.343	201	969	79.187
SAN MARTÍN-JUNÍN-RIVADAVIA	595.909	48.397	27.156	15.856	687.318
SANTA ROSA	28.239	539	27	390	29.194
ZONA SUR	796.090	79.156	73.504	16.543	965.292
GENERAL ALVEAR	154.782	66.922			221.704
MALARGÜE	163.363	7.796	3.854		175.013
SAN RAFAEL	459.366	2.706	69.650	15.657	547.379
VILLA 25 DE MAYO	18.578	1.732		886	21.196
TOTAL GENERAL	4.107.080	155.388	754.095	483.460	5.500.023

ANEXO IV
ESTADO DE REDES
MATERIALES QUE LAS COMPONEN

ESTADO DE REDES COLECTORAS

ZONA/LOCALIDAD	BUENO	DESCONOCIDO	MALO	REGULAR	TOTAL GENERAL
ALTA MONTAÑA Y USPALLATA	34.559	740	2.608		37.907
USPALLATA	34.559	740	2.608		37.907
GRAN MENDOZA	1.279.936	219	405.392	637.430	2.322.977
CAMPO ESPEJO	408.601		307.348	265.151	981.100
PARAMILLO	871.335	219	98.044	372.278	1.341.877
LAVALLE	44.393				44.393
COSTA DE ARAUJO	15.769				15.769
LAVALLE	28.624				28.624
POTRERILLOS	4.491				4.491
POTRERILLOS	4.491				4.491
ZONA CENTRO	198.367		32	22.303	220.701
COLONIA LAS ROSAS	821				821
SAN CARLOS	88.183				88.183
TUNUYÁN	109.362		32	22.303	131.697
ZONA ESTE	387.176		47.360	74.933	509.469
JUNIN	53.314				53.314
LA PAZ	43.430				43.430
RIVADAVIA	75.828			40.817	116.645
SAN MARTÍN	199.800		47.360	34.116	281.276
SANTA ROSA	14.804				14.804
ZONA SUR	464.915		76.839	26.048	567.802
GENERAL ALVEAR	97.795		14.742	16.033	128.571
SAN RAFAEL	367.120		62.096	10.015	439.231
TOTAL GENERAL	2.413.836	959	532.231	760.713	3.707.740

ANEXO IV
ESTADO DE REDES
MATERIALES QUE LAS COMPONEN

Gráfico Estado de Redes Distribuidoras

PROVINCIA

Bueno	Desconocido	Malo	Regular
4.107.080	155.388	754.095	483.460

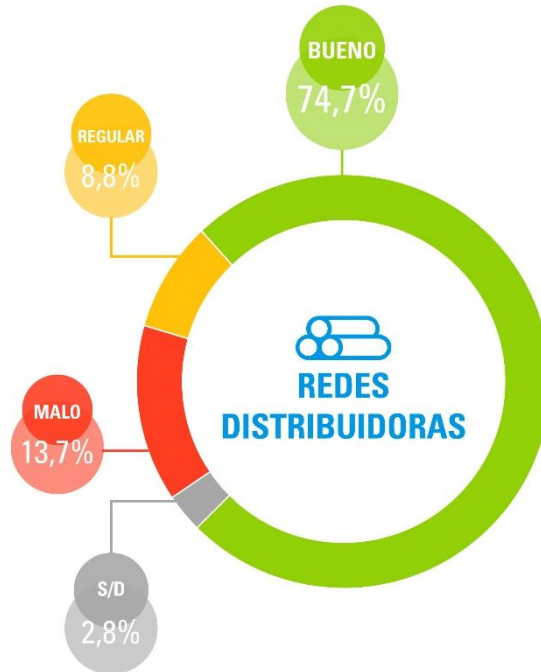
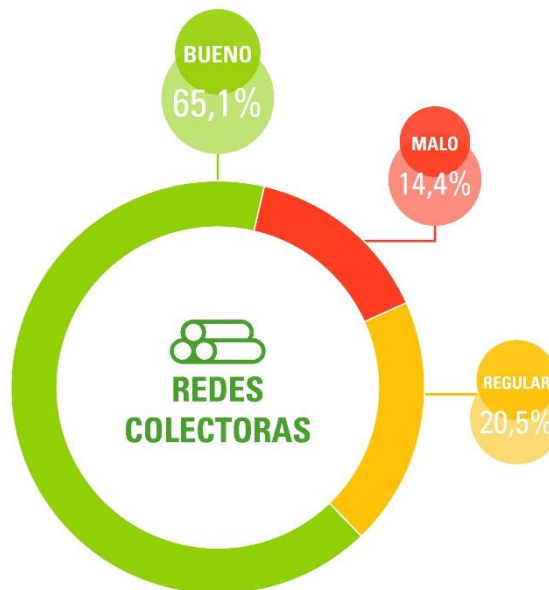


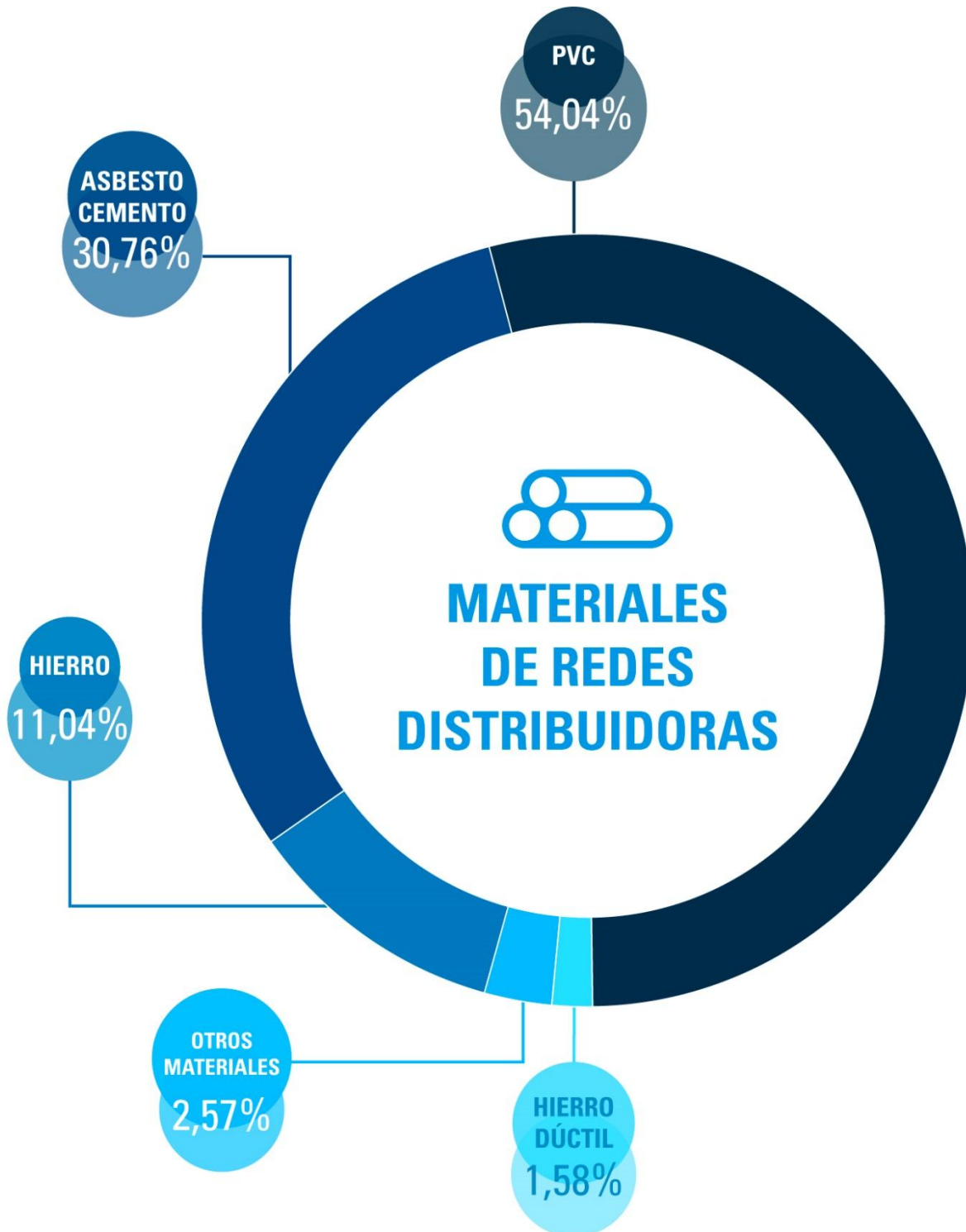
Gráfico del Estado de Redes Colectoras

PROVINCIA

Bueno	Desconocido	Malo	Regular
2.413.836	959	532.231	760.713



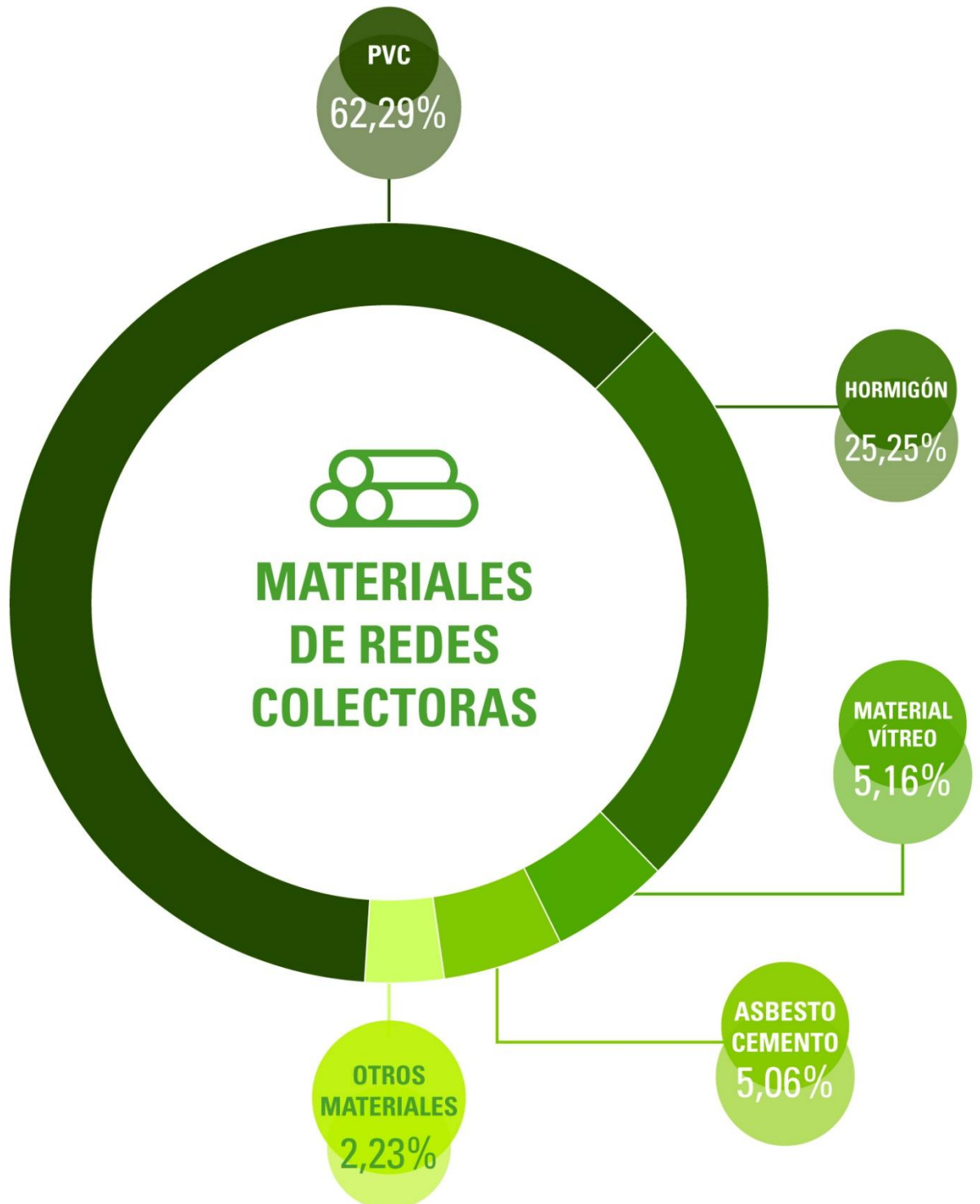
COMPOSICIÓN MATERIALES REDES DISTRIBUIDORAS



**ANEXO IV
ESTADO DE REDES
MATERIALES QUE LAS COMPONEN**

ZONA/LOCALIDAD	ACERO	ASBESTO CEMENTO	DESCONOCIDO	HIERRO	HIERRO DÚCTIL	HORMIGÓN	PLOMO	POLIETILENO	PRFV	PVC	TOTAL GENERAL
ALTA MONTAÑA Y USPALLATA	177	26.222		12.632					24	35.144	74.200
LAS CUEVAS		2.248									2.248
LOS PENITENTES	11			712					24	2.920	3.667
POLVAREDAS				2.655							2.655
PUENTE DEL INCA		3.253									3.253
USPALLATA	166	20.721		9.265						32.224	62.376
GRAN MENDOZA	16.169	930.659	215	453.407	87.278	64.981		11.640	2.452	1.223.118	2.789.919
COLONIA MOLINA				23						12.929	12.951
GRAN MENDOZA	16.169	930.659	215	453.385	87.278	64.981		11.640	2.452	1.210.189	2.776.967
LAVALLE		27.488	6.107	2.135						283.223	318.953
COSTA DE ARAUJO		1.246	1.728	1.537						39.190	43.700
LAVALLE		26.243	4.380	598						244.033	275.253
UGARTECHE		1.295		37						31.435	32.767
UGARTECHE		1.295		37						31.435	32.767
ZONA CENTRO		69.960	2.752	14.347				551		295.826	383.436
CHILECITO-PAREDITAS		6.542	1.125	213						46.767	54.648
COLONIA LAS ROSAS		16.857		116						10.929	27.901
SAN CARLOS		40.914	700	10.533						128.713	180.860
TUNUYÁN		5.646	927	3.486				551		109.417	120.027
ZONA ESTE	473	307.699	26.594	42.706	15			1.254		556.713	935.455
12 DE OCTUBRE										3.445	3.445
BARRIO CHIVILCOY										2.658	2.658
CHAPANAY		4.595	1.741							30.896	37.232
LA PAZ		16.867	18.595							60.959	96.421
LAS CATITAS-LA DORMIDA		18.968	890	969				609		57.751	79.187
SAN MARTÍN-JUNÍN-RIVADAVIA	471	257.627	5.281	41.711	15			645		381.568	687.318
SANTA ROSA	3	9.642	87	27						19.435	29.194
ZONA SUR		328.748	3.420	81.739		2.769	6		2.073	546.537	965.292
GENERAL ALVEAR		84.410	3.420	2.012						131.861	221.704
MALARGÜE		49.666		2.864						122.483	175.013
SAN RAFAEL		190.128		75.977		2.769	6		2.073	276.426	547.379
VILLA 25 DE MAYO		4.544		886						15.767	21.196
TOTAL GENERAL	16.819	1.692.071	39.088	607.005	87.293	67.750	6	13.446	4.548	2.971.996	5.500.023

COMPOSICIÓN MATERIALES REDES COLECTORAS



ANEXO IV
ESTADO DE REDES
MATERIALES QUE LAS COMPONEN

ZONA/LOCALIDAD	ACERO	ASBESTO CEMENTO	DESCONOCIDO	FIBROCEMENTO	HIERRO	HIERRO FUNDIDO	HORMIGÓN	MATERIAL VITREO	POLIETILENO	POLIETILENO ALTA DENSIDAD	POLIETILENO BAJA DENSIDAD	PRFV	PVC	TOTAL GENERAL
ALTA MONTAÑA Y USPALLATA	59						5.096	14.710					18.042	37.907
USPALLATA	59						5.096	14.710					18.042	37.907
GRAN MENDOZA		143.356	479	383	49	133	773.464	131.047				40.779	1.233.287	2.322.977
CAMPO ESPEJO		59.890	268		49	133	382.748	130.864				6.784	400.364	981.100
PARAMILLO		83.466	211	383			390.716	183				33.995	832.923	1.341.877
LAVALLE		181					381						43.831	44.393
COSTA DE ARAUJO													15.769	15.769
LAVALLE		181					381						28.062	28.624
POTRERILLOS													4.491	4.491
POTRERILLOS													4.491	4.491
ZONA CENTRO		20.121	1.001				2.552			1.098	4.433	92	191.403	220.701
COLONIA LAS ROSAS							343						478	821
SAN CARLOS			669										87.514	88.183
TUNUYÁN		20.121	333				2.209			1.098	4.433	92	103.411	131.697
ZONA ESTE		5.128	721				93.212	30.732				21.146	358.531	509.469
JUNIN			6										53.308	53.314
LA PAZ			48										43.381	43.430
RIVADAVIA		26					43.211						73.408	116.645
SAN MARTÍN		5.101	667				50.001	30.732				21.146	173.630	281.276
SANTA ROSA													14.804	14.804
ZONA SUR		18.934	871				61.657	14.799	2.800			8.714	460.027	567.802
GENERAL ALVEAR		15.341	871					14.799				2.416	95.144	128.571
SAN RAFAEL		3.593					61.657		2.800			6.298	364.883	439.231
TOTAL GENERAL	59	187.719	3.072	383	49	133	936.362	191.288	2.800	1.098	4.433	70.731	2.309.613	3.707.740